

駅前霊園美南 アクセスマップ

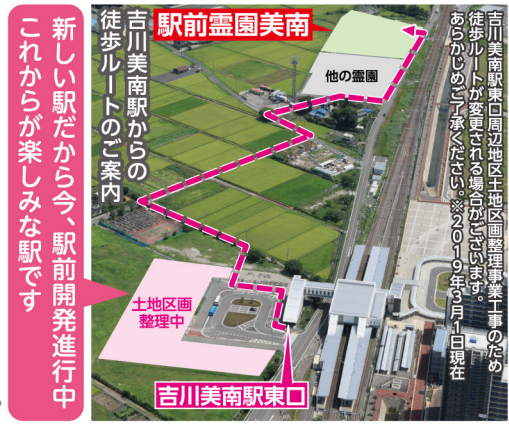
拡大ご案内図



ご来園の際は
このページを
現地係員に
ご提示下さい

**駅前霊園
美南**

JR武蔵野線
吉川美南駅 徒歩 約 **6** 分
東口より



新しい駅だから今、駅前開発進行中
これからの楽しみな駅です

吉川美南駅東口周辺の地区土地区画整理事業のため
徒歩ルートが変更される場合がございます。
あらかじめご了承ください。※2019年3月1日現在

JR武蔵野線
新三郷駅 徒歩 約 **10** 分
東口より

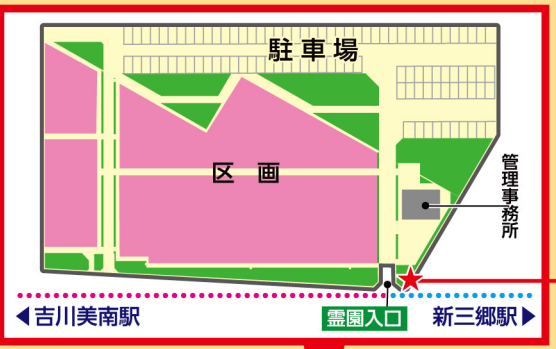


大型ショッピングセンターが隣接して
いるからとても便利な駅です

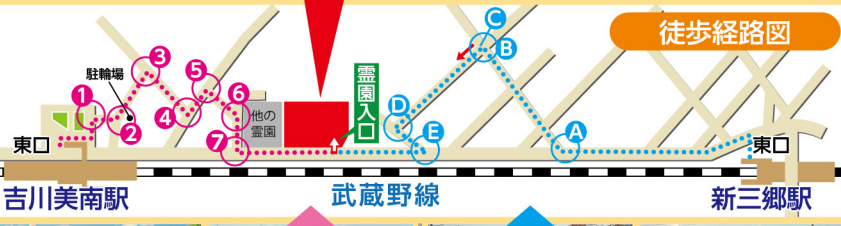
新三郷駅からの
徒歩ルートのご案内

吉川美南駅からの
徒歩ルート

駅からお越しの方はこちらをご覧ください



★入口看板があります
新三郷駅
方面から
見た入口看板
吉川美南駅
方面から
見た入口看板



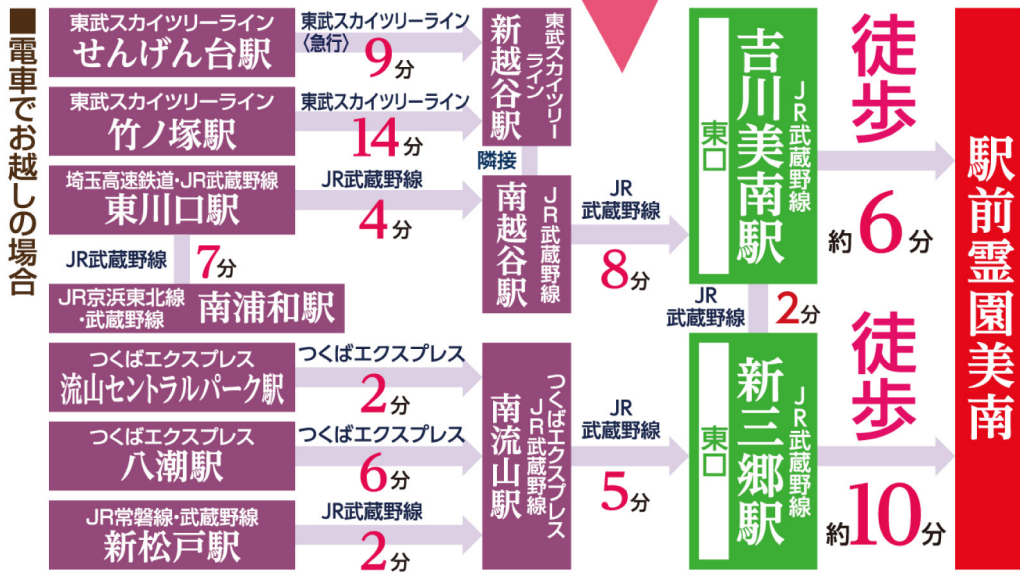
新三郷駅からの
徒歩ルート



電車でも車でも交通至便な好立地



東京からも千葉からも神奈川からも便利な首都圏の環状線「武蔵野線」



越谷流山線 吉越橋	車で 5分 (約3.3km)	常磐自動車道 三郷料金所	車で 6分 (約3.6km)
越谷流山線 吉川橋	車で 6分 (約3.7km)	スマートIC上り出口	車で 9分 (約5.7km)
草加流山線 八条橋	車で 10分 (約6.4km)	首都高速6号三郷線・常磐自動車道 外環三郷西I.C	車で 10分 (約6.5km)



駅前霊園美南のご案内はコチラ▶